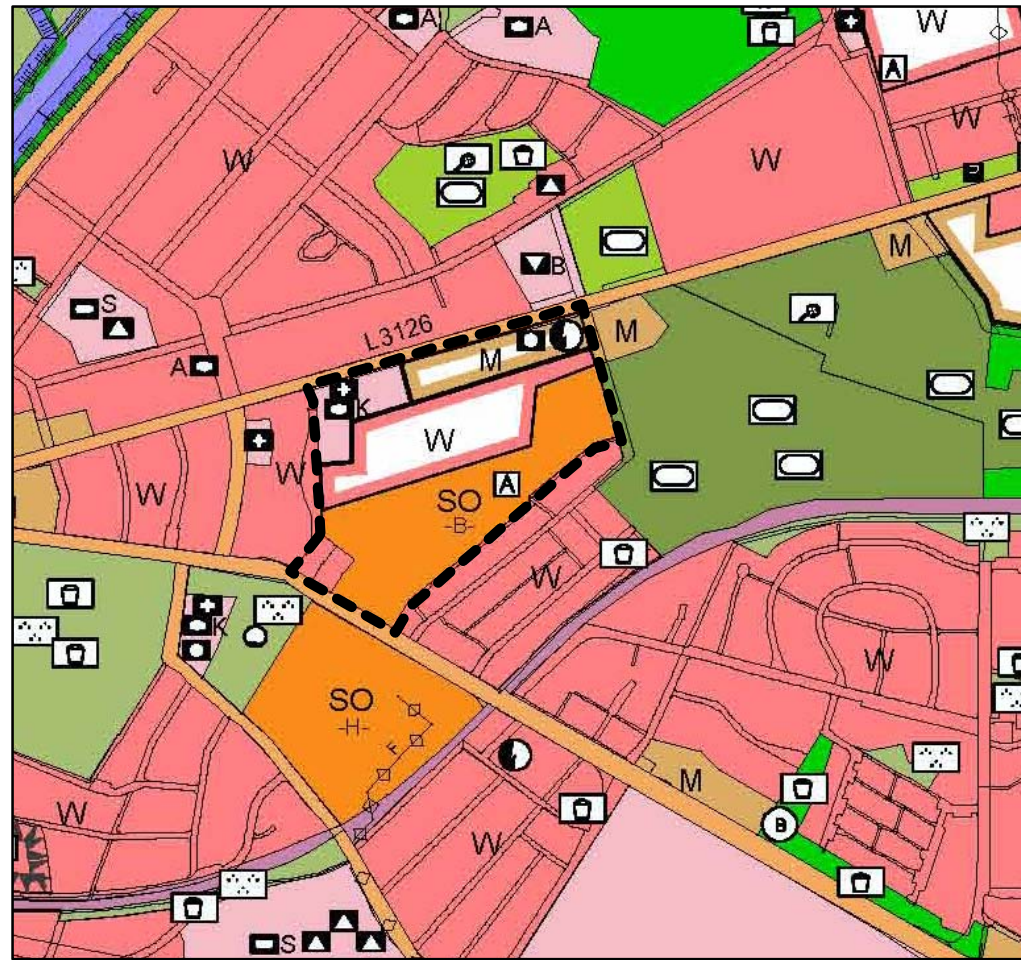
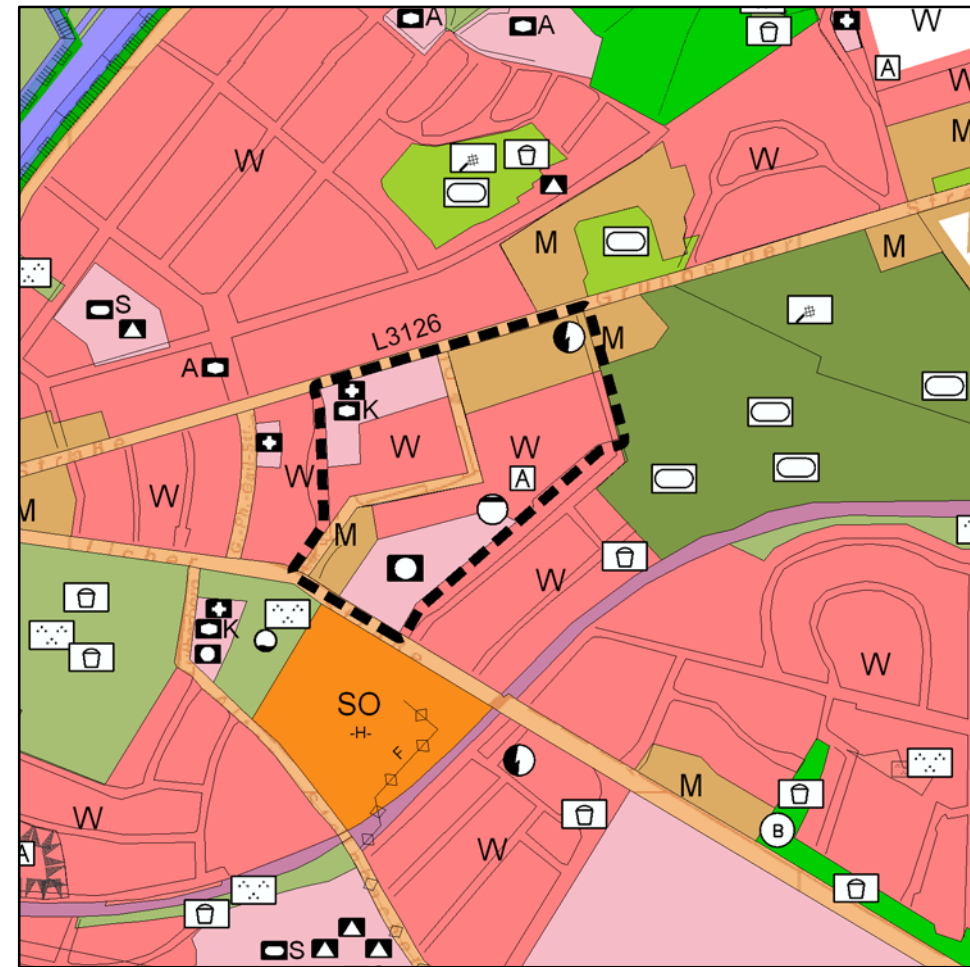


# 18. Änderung des Flächennutzungsplans ("Bergkaserne")

## Darstellung alt


















## Darstellung neu



### ERLÄUTERUNGEN DER PLANZEICHEN

(Nach PlanzV 90 vom 18. Dezember 1990)

	gepl. Wohnbaufläche		Öffentliche Verwaltung
	Wohnbaufläche		Sonstige örtliche Hauptverkehrsstraße
	gepl. Gemischte Baufläche		Abwasser (Regenrückhaltebecken)
	Gemischte Baufläche		Elektrizität (Umformerstation)
	Sonderbaufläche, Bund		Altablagerungsfläche
	Flächen oder Baugrundstücke für den Gemeinbedarf		Geltungsbereich der Änderung
	Kirche und kirchlichen Zwecken dienende Gebäude und Einrichtungen		
	Sozialen Zwecken dienende Gebäude und Einrichtungen		
	Kindergarten		

### Verfahrensvermerke

**Aufstellungsbeschluss** durch die Stadtverordnetenversammlung am 20.02.2014

Gießen, den  
Der Magistrat

Bürgermeisterin

### Frühzeitige Bürgerbeteiligung

bekanntgemacht am 31.05.2014 in der Gießener Allgemeinen und dem Gießener Anzeiger, durchgeführt in der Zeit vom 02.06.2014 bis einschließlich 02.07.2014

Gießen, den  
Der Magistrat

Bürgermeisterin

### Entwurf Offenlegung

bekanntgemacht am 19.07.2014 in der Gießener Allgemeinen und dem Gießener Anzeiger, durchgeführt in der Zeit vom 22.07.2014 bis einschließlich 29.08.2014

Gießen, den  
Der Magistrat

Bürgermeisterin

**Beschluss** über die Änderung des Flächennutzungsplans durch die Stadtverordnetenversammlung am

Gießen, den  
Der Magistrat

Bürgermeisterin

### Genehmigungsvermerk

Die Genehmigung der Änderung des Flächennutzungsplans wurde in der Gießener Allgemeinen und dem Gießener Anzeiger bekannt gemacht am

Wirksam seit



Flächennutzungsplan  
18. Änderung

Bearbeitet: Ri  
Gezeichnet: Ge

Stand: September 2014  
Stadtplanungsamt