

# Anlage eines Wieseck-Nebengewässers



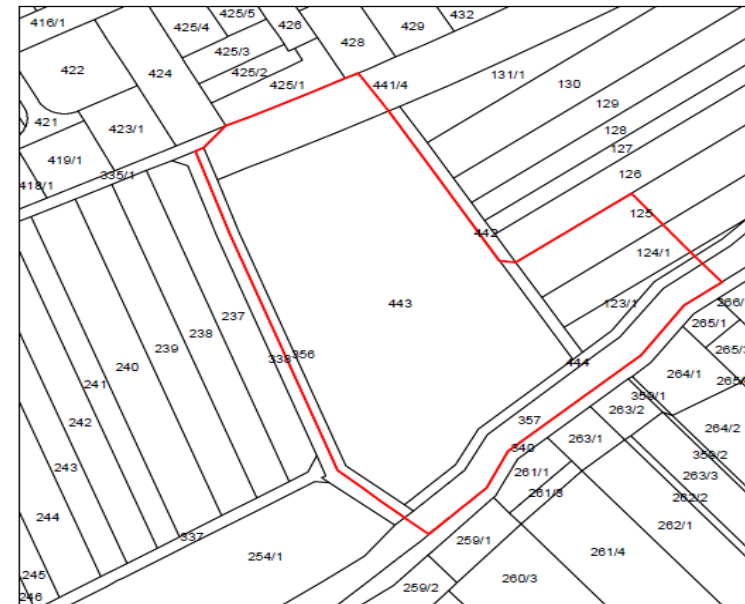
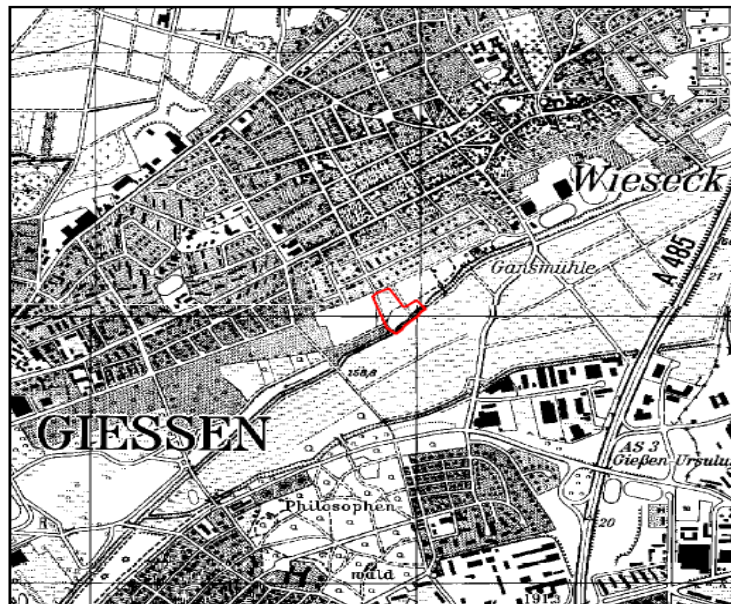
Teichneuanlage „In dem Sellnberg“  
bei Wieseck



Vortrag am 26.09.2013

# Übersicht – Lage des Projektgebiets

- Gemarkung Wieseck
  - Flur 4, Flurstücke
    - Nr. 443 vollständig
    - Nr. 123/1, 124/1 und 125 teilweise



## Planungsziel

- Schaffung eines Nahrungshabitats für Wasserfledermauspopulation
- Potentielles Laichgewässer für Fische
- Bruthabitat für Wassergeflügel und Wiesenbrüter
- Seitenarmausprägung für die Wieseck
- Schaffung von zusätzlichem Retentionsraum
- Gezielte Besucherlenkung, Chance für die Ausprägung eines Naturerfahrungsbereiches

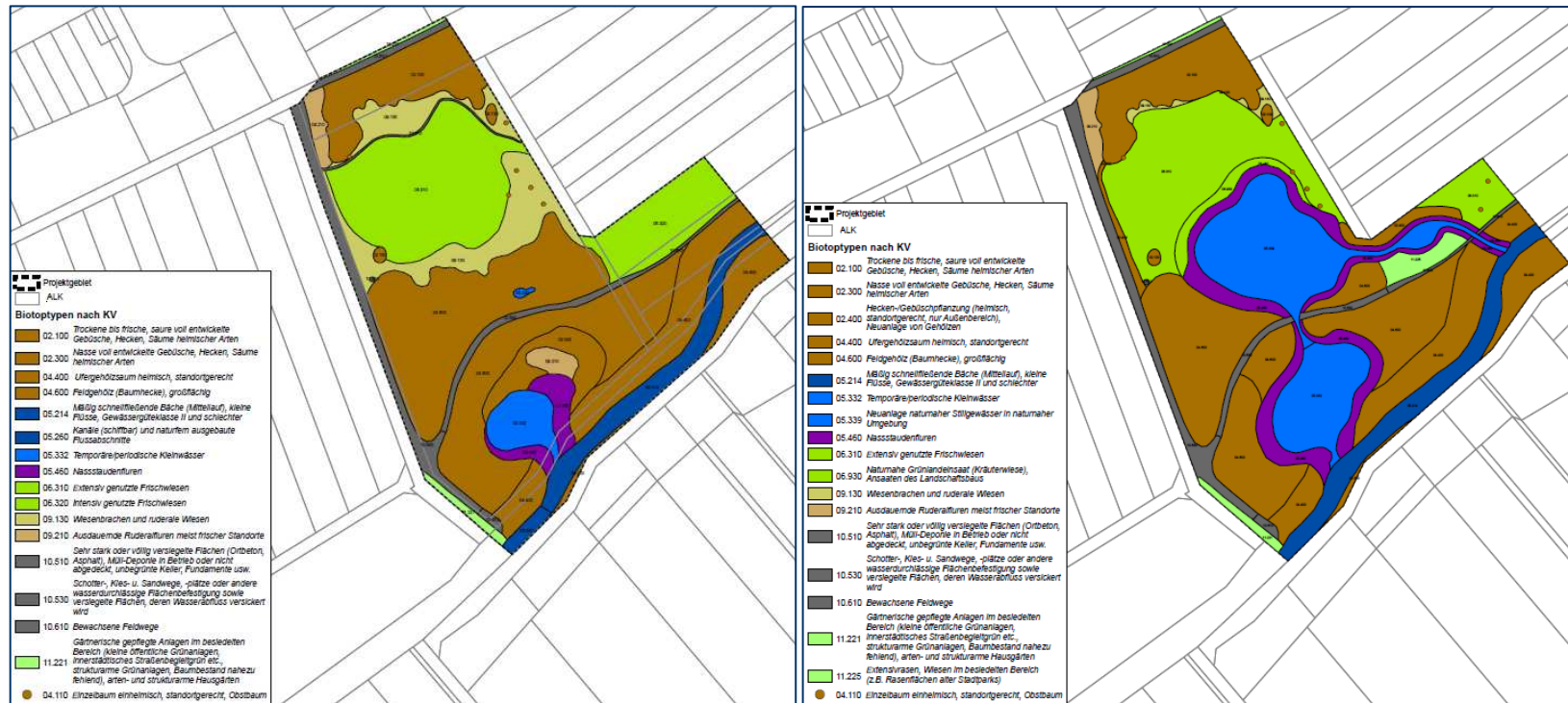
# Verlandeter künstlich angelegter Teich



## Naturferner Uferausbau



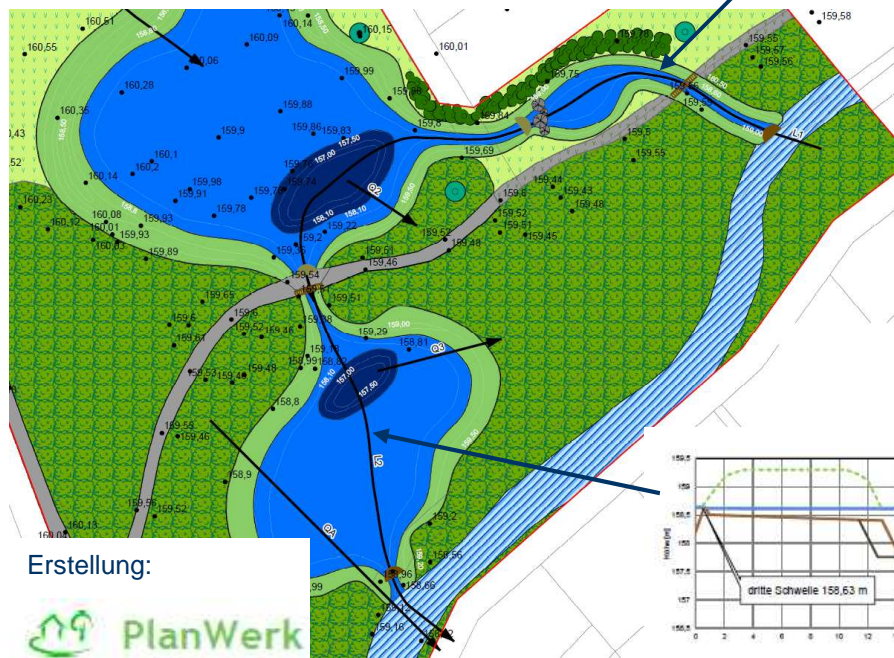
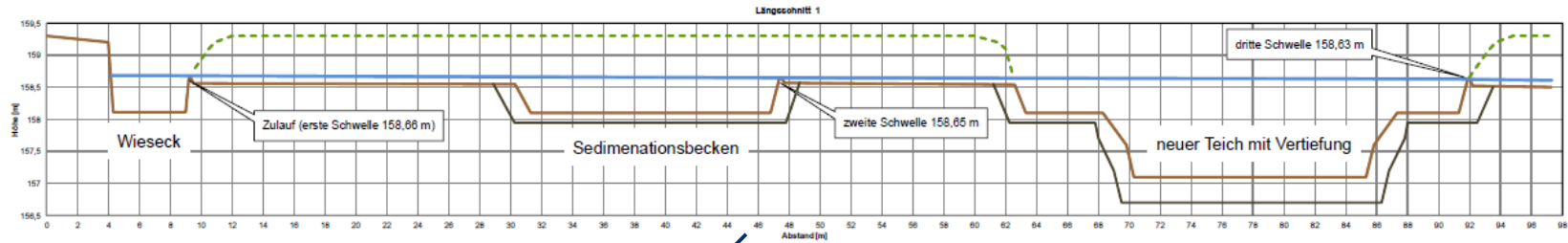
# IST-Zustand (links) und Ausgleichszustand (rechts)



Kartenerstellung:

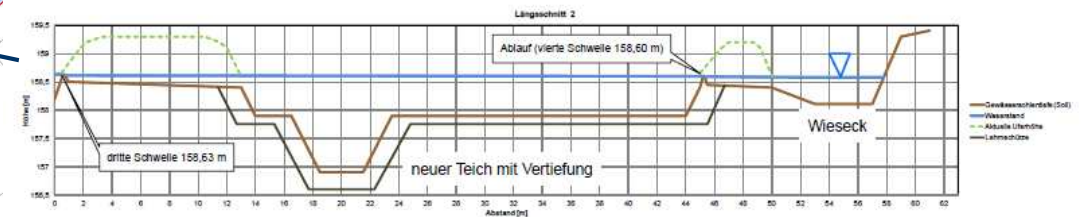
Biotoptypen nach KV

# Längsschnitte (L1 oben und L2 unten)



Erstellung:

**PlanWerk**  
Büro für ökol. Fachplanungen



# Genehmigungsplanung - Übersichtskarte



Kartenerstellung:

