

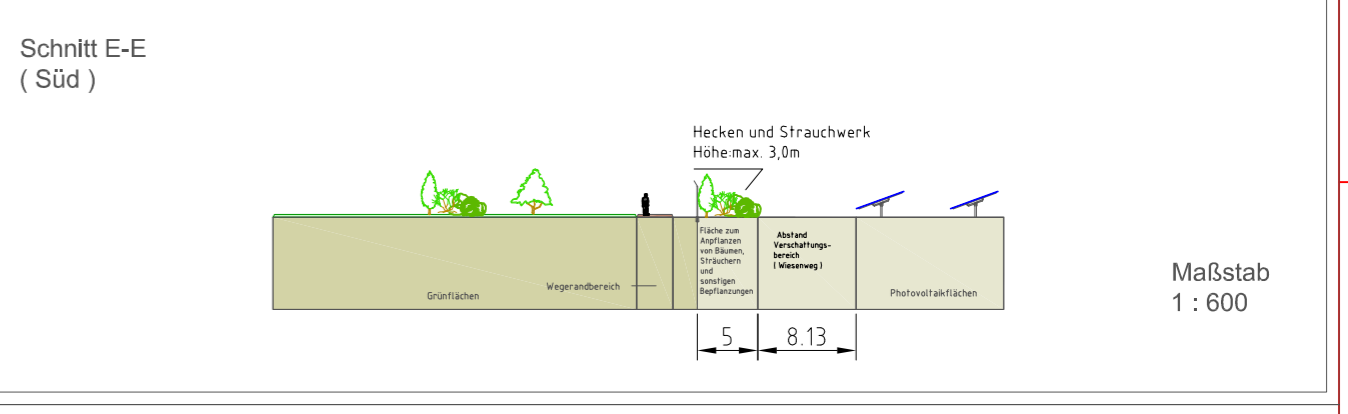
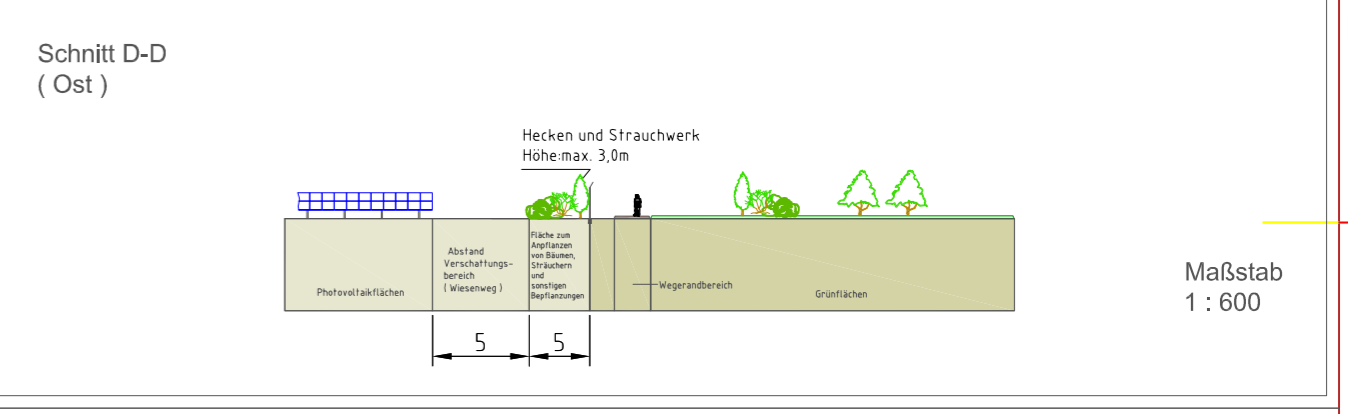
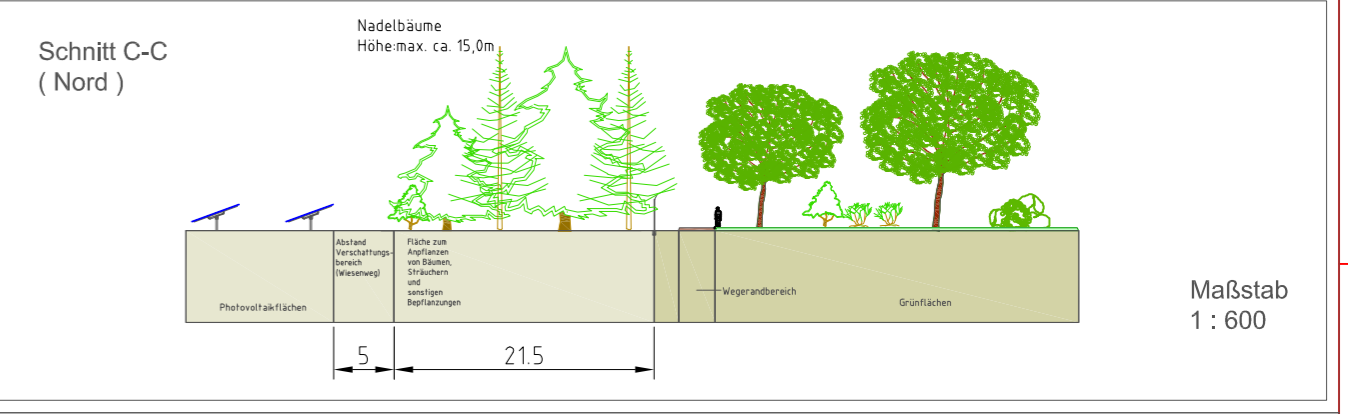
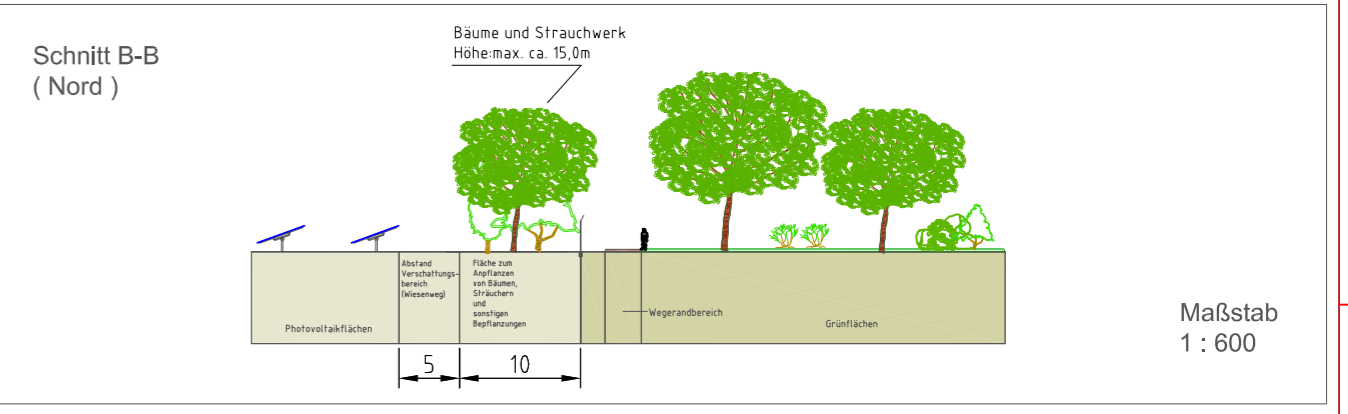
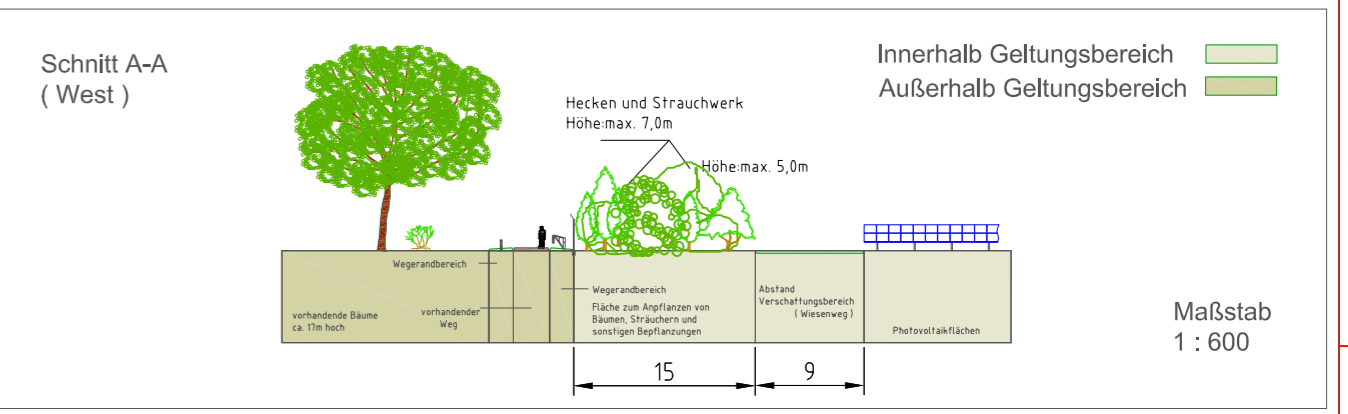
IST-Bestand
(Aktueller Waldbestand)

Fläche A = 2,2 ha
Fläche B = 0,6 ha
Fläche C = 0,1 ha
Gesamte Fläche: 2,9 ha

SOLL-Bestand
(Geplante Ausgleichsaufforstung)

Westen und Norden
Fläche 1 = 0,29 ha
Fläche 2 = 0,22 ha
Fläche 3 = 0,41 ha
Gesamt: 0,92 ha + 2,0 ha (Ausgleichsfläche außerhalb) = 2,9 ha


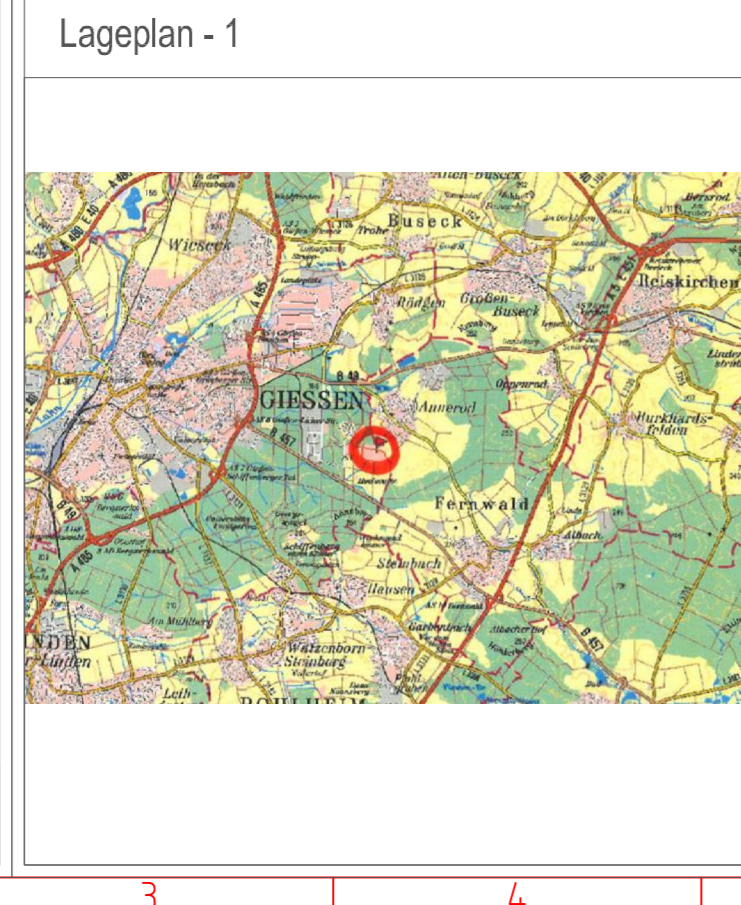
Süden und Osten (Hecke 5m breit/3 m hoch)
Fläche 4 = 0,12 ha
Fläche 5 = 0,24 ha = 0,36 ha



Legende

- Zaun
- vorhandener Weg
- Wegerandbereich
- Gestellisch mit Modul
- Schranke
- Baum
- Hecken und Sträucher
- Trafo
- Übergabestation

Alle Maße sind vor Ort zu prüfen/
All measurements have to be checked on site !!!



Solibra GmbH
Hohenrhein 87
D-56112 Lahnstein
Tel.: +49 621 92 22 07-0
Fax: +49 621 92 22 07-28

Ohne Genehmigung der Solibra GmbH darf diese Zeichnung weder vervielfältigt, noch Dritten zugänglich gemacht werden. Zuwiderhandlungen verpflichten zu Schadensersatz. Alle Rechte für den Fall der Patenterteilung oder Gebrauchsmustereintragung vorbehalten. Without approval from the Solibra GmbH not allowed to copy this drawing or to customize it for third persons. To act in opposition to this, bound to compensation. All rights in case of grant of a patent or entry of utility model are reserved.

Kunde/ Customer:		Maßstab/Scale: 1:4000	
Solibra		Vorhaben- und Erschließungsplan (VEP)	
Projekt-Nummer/Project-Number: G0101-F-01 Gießen Hohe Warte			
Benennung/Description:		Datum	Name
		13.06.12	JH/MK
Bearb./user	Gepr./checked	Norm	
Zust	Änderungen/change	Datum	Name
Dateiname Entwurf			Blatt/Page A2 Bl.
G0101-F-080700-A2_00			