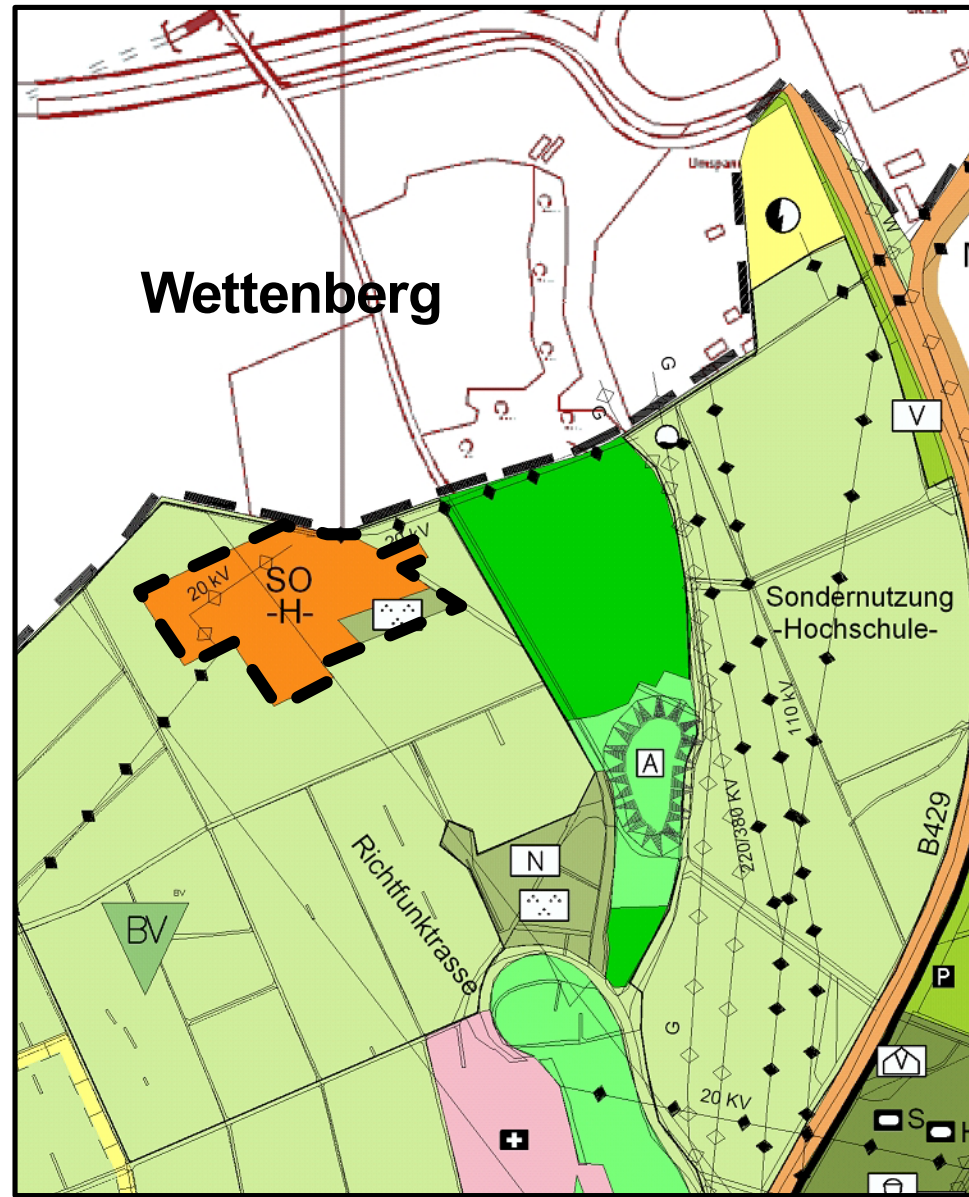
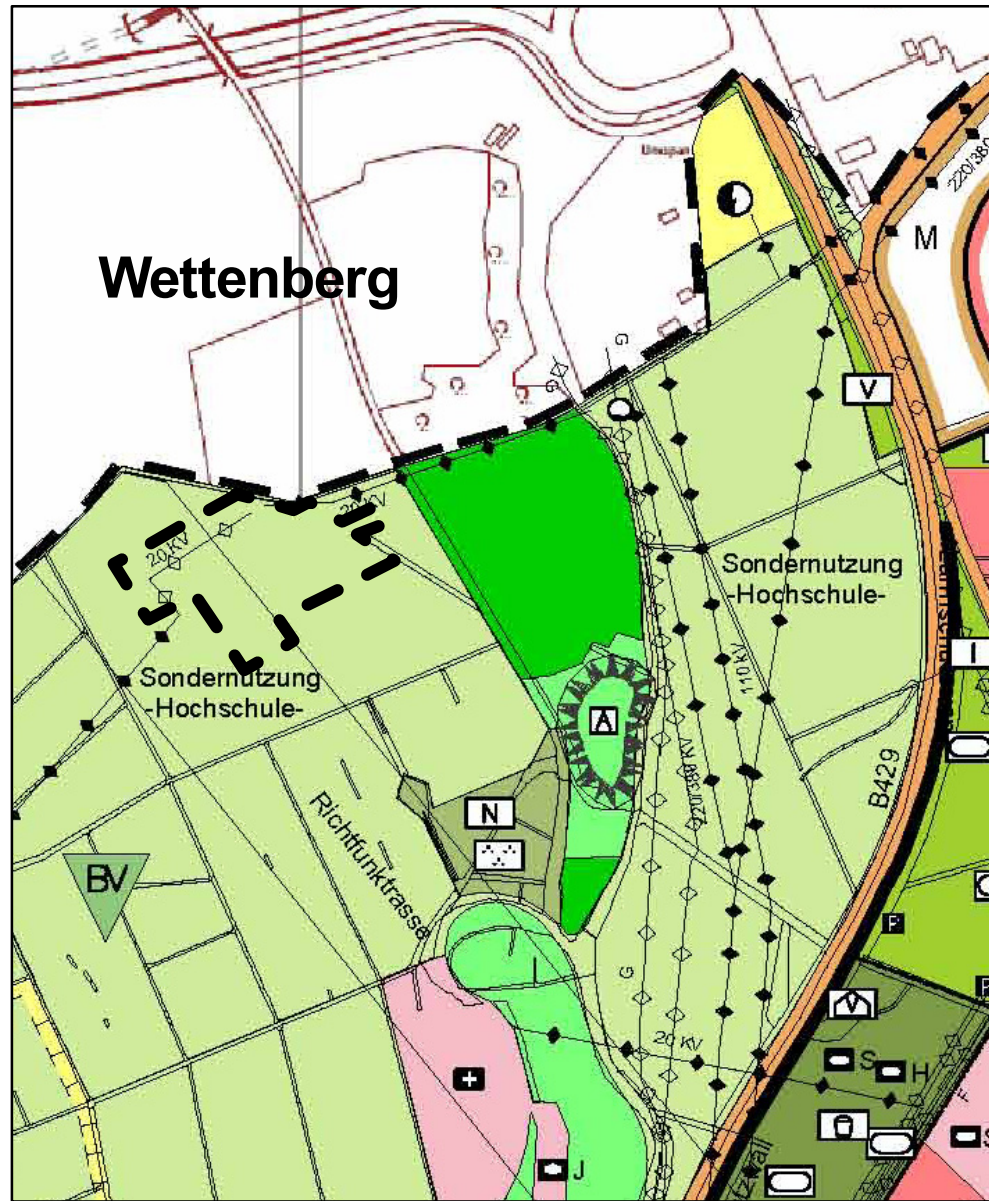


12. Änderung des Flächennutzungsplans ("Oberer Hardthof")

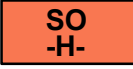









Darstellung alt (ohne Maßstab)


Darstellung neu (ohne Maßstab)

ERLÄUTERUNG DER PLANZEICHEN

(Nach PlanzV 90 vom 18. Dezember 1990)

- | | | | |
|---|-----------------------------------|--|--------------------------------|
|  | Sonderbaufläche Hochschulgebiet |  | Plangebietsgrenze 12. Änderung |
|  | Grün- und Freifläche (Parkanlage) |  | Stadtgrenze |
|  | Richtfunktrasse | | |
|  | Versorgungsleitungen oberirdisch | | |
|  | unterirdisch | | |
|  | Elektrizität 20 kV | | |

Verfahrensvermerke	
Aufstellungs- und Entwurfsbeschluss durch die Stadtverordnetenversammlung am	
	Gießen, den
	Der Magistrat
	Stadtrat
Offenlegung bekanntgemacht am	in der
	Gießener Allgemeinen und dem Gießener Anzeiger,
	durchgeführt in der Zeit vom
	bis einschließlich
	Gießen, den
	Der Magistrat
	Stadtrat
Beschluss über die Änderung des Flächennutzungsplanes durch die Stadtverordnetenversammlung am	
	Gießen, den
	Der Magistrat
	Stadtrat
Genehmigungsvermerk	
Die Genehmigung der Änderung des Flächennutzungsplanes wurde in der Gießener Allgemeinen und dem Gießener Anzeiger bekannt gemacht am	
Rechtskräftig seit	
	Gießen, den
	Der Magistrat
	Stadtrat

	Flächennutzungsplan
	12. Änderung "Oberer Hardthof"
Bearbeitet: Alb/ Ri	Stand: 15.12.2010
Gezeichnet: Ge	Stadtplanungsamt