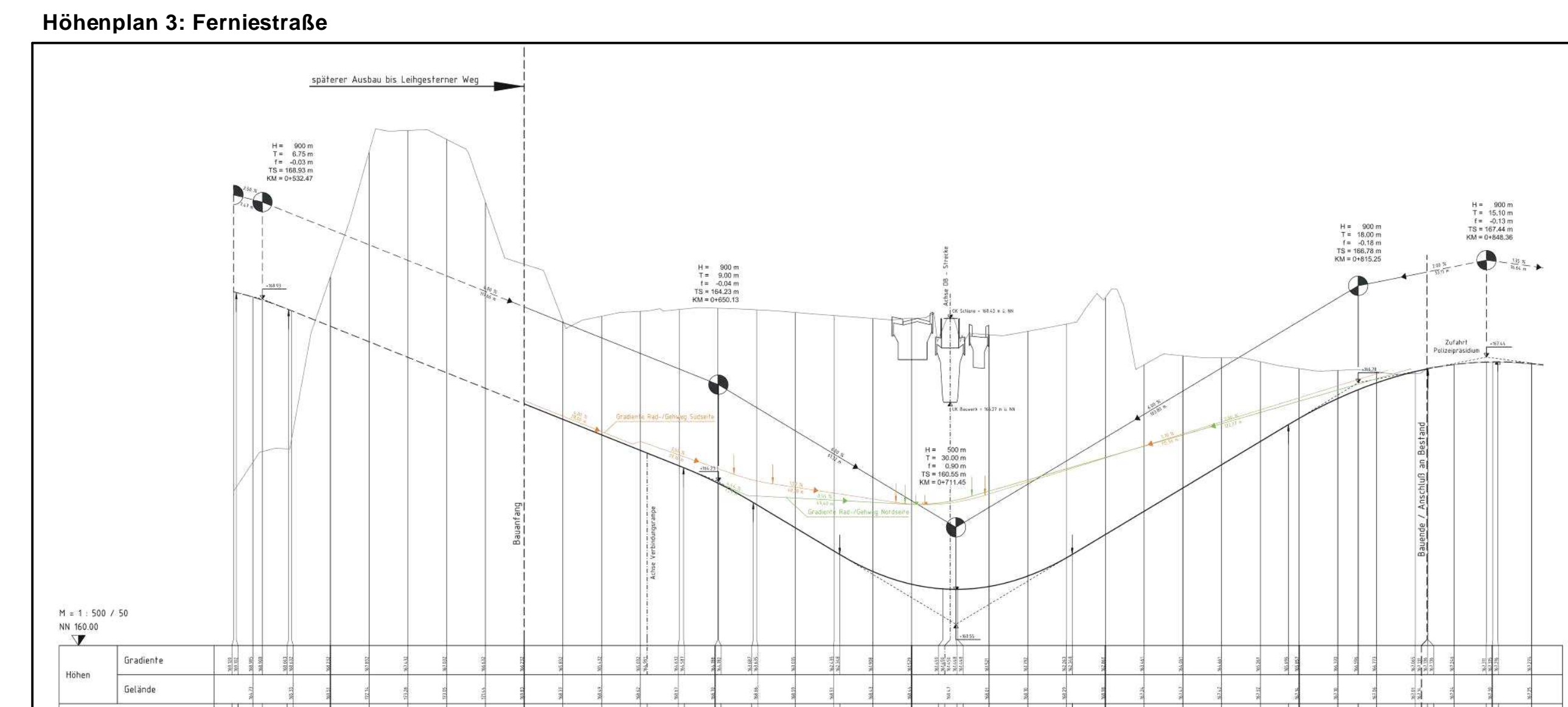
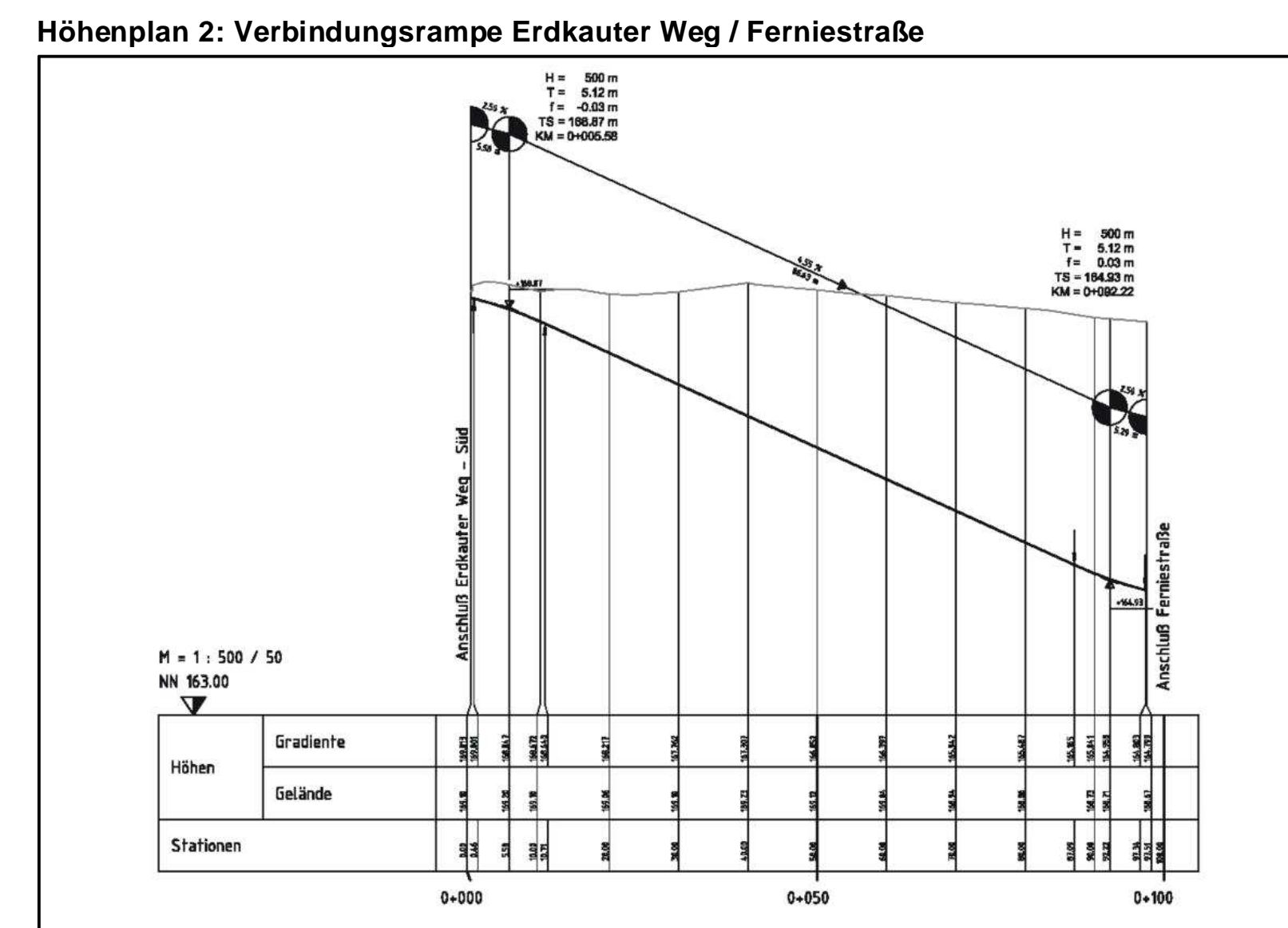
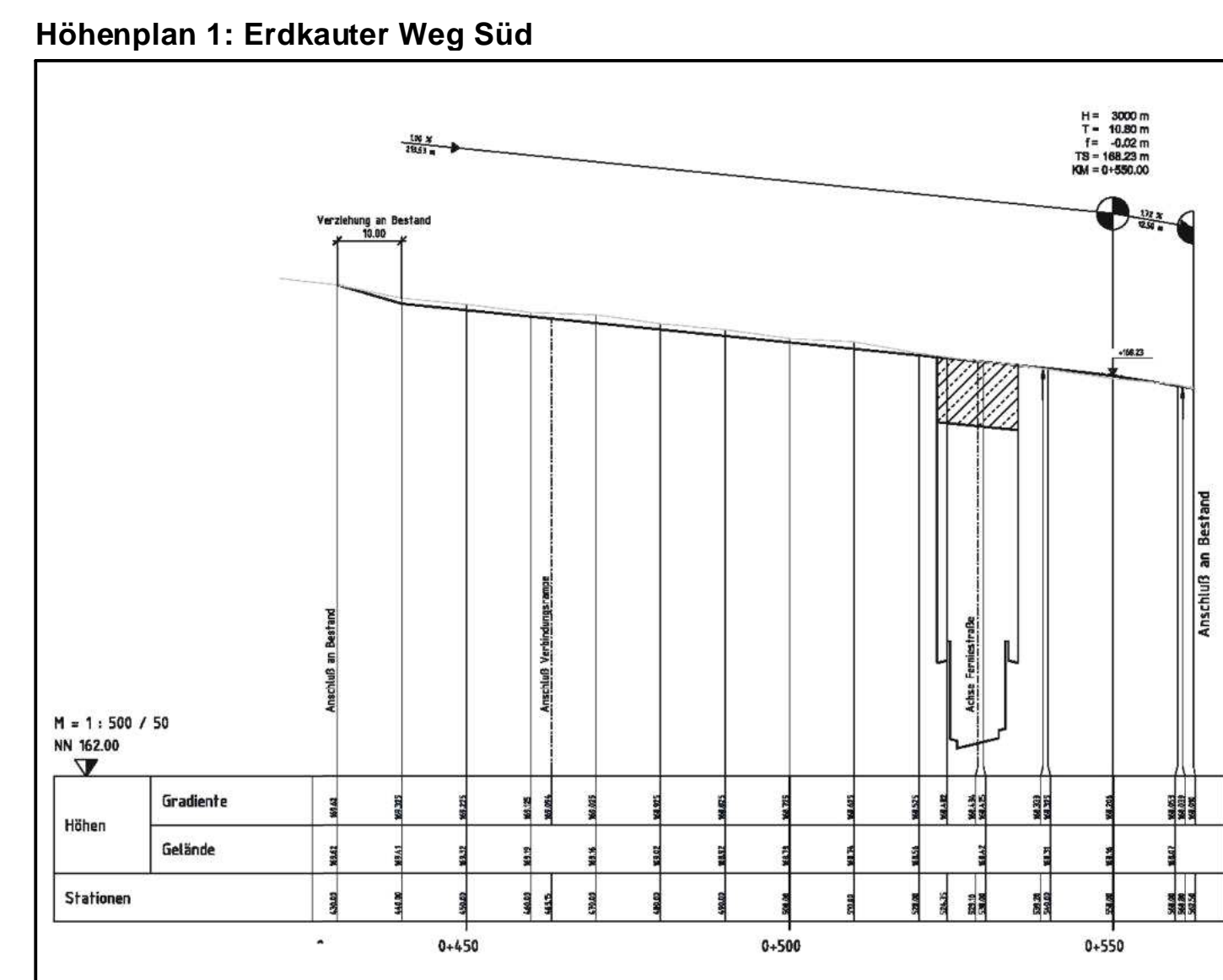
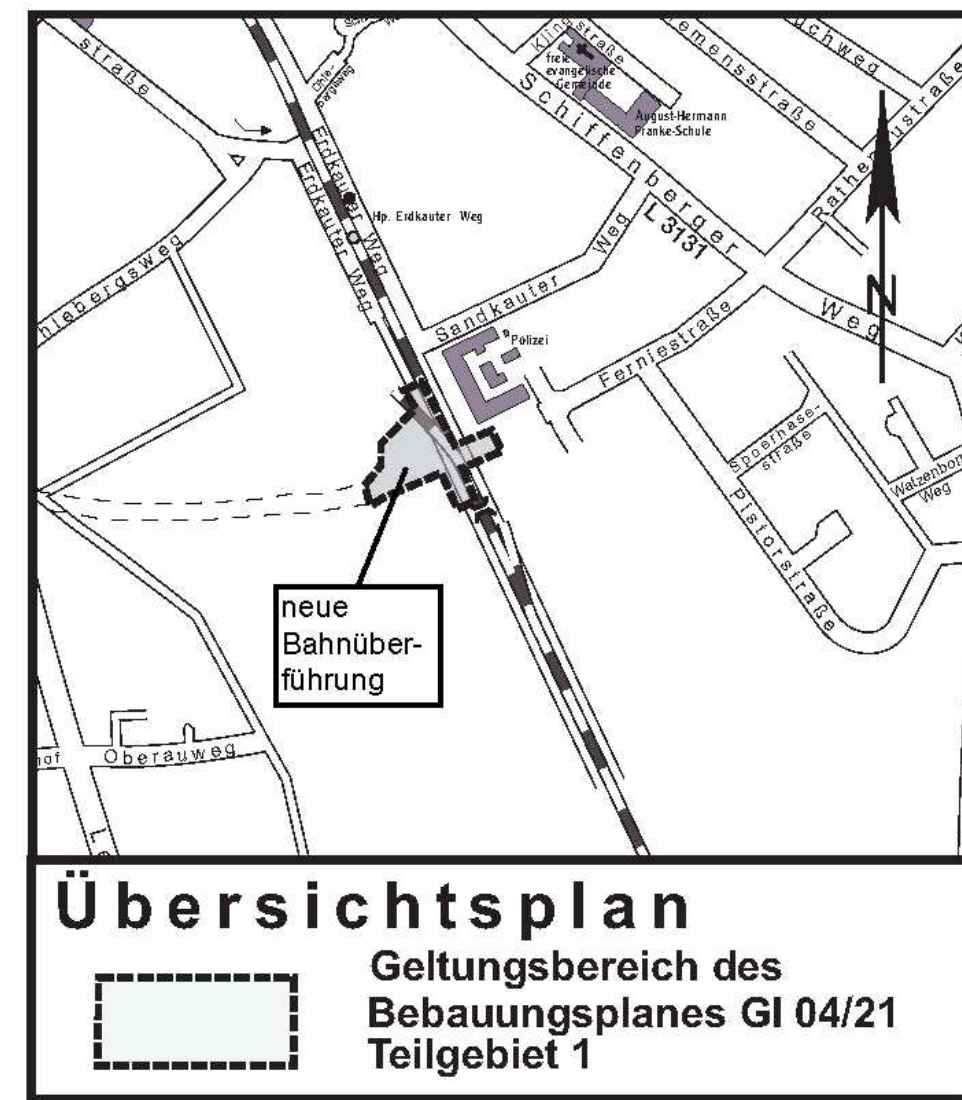
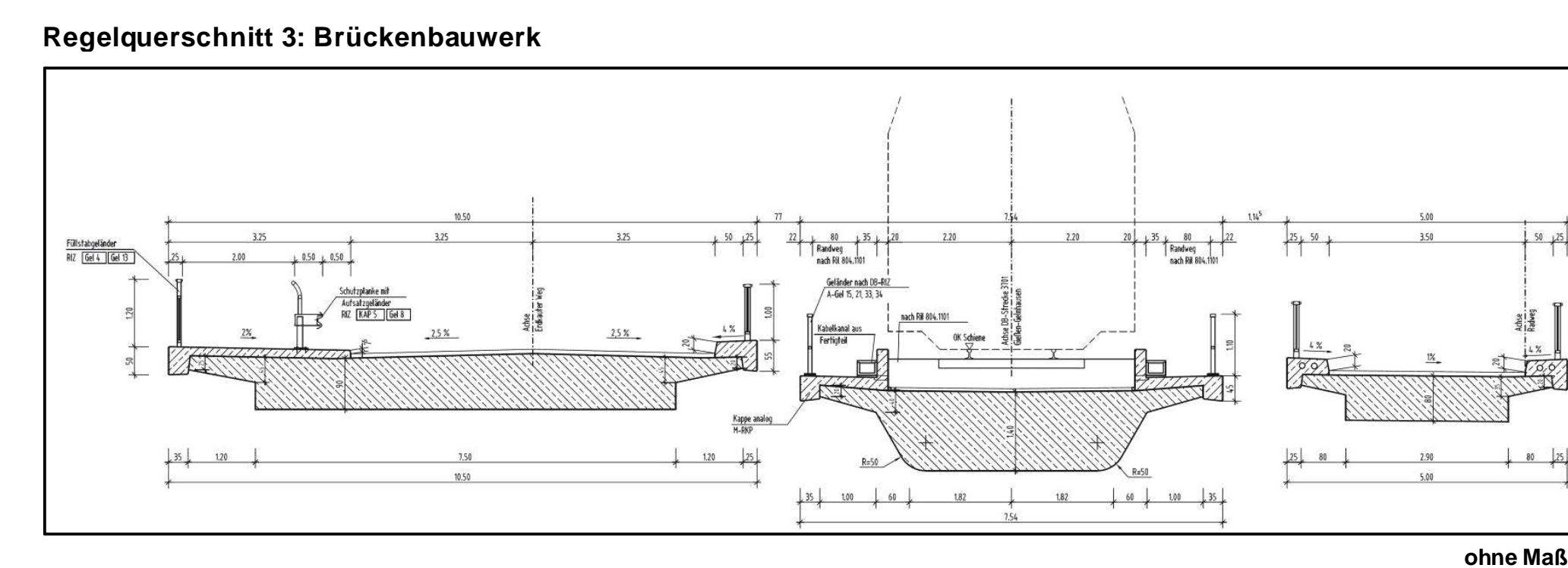
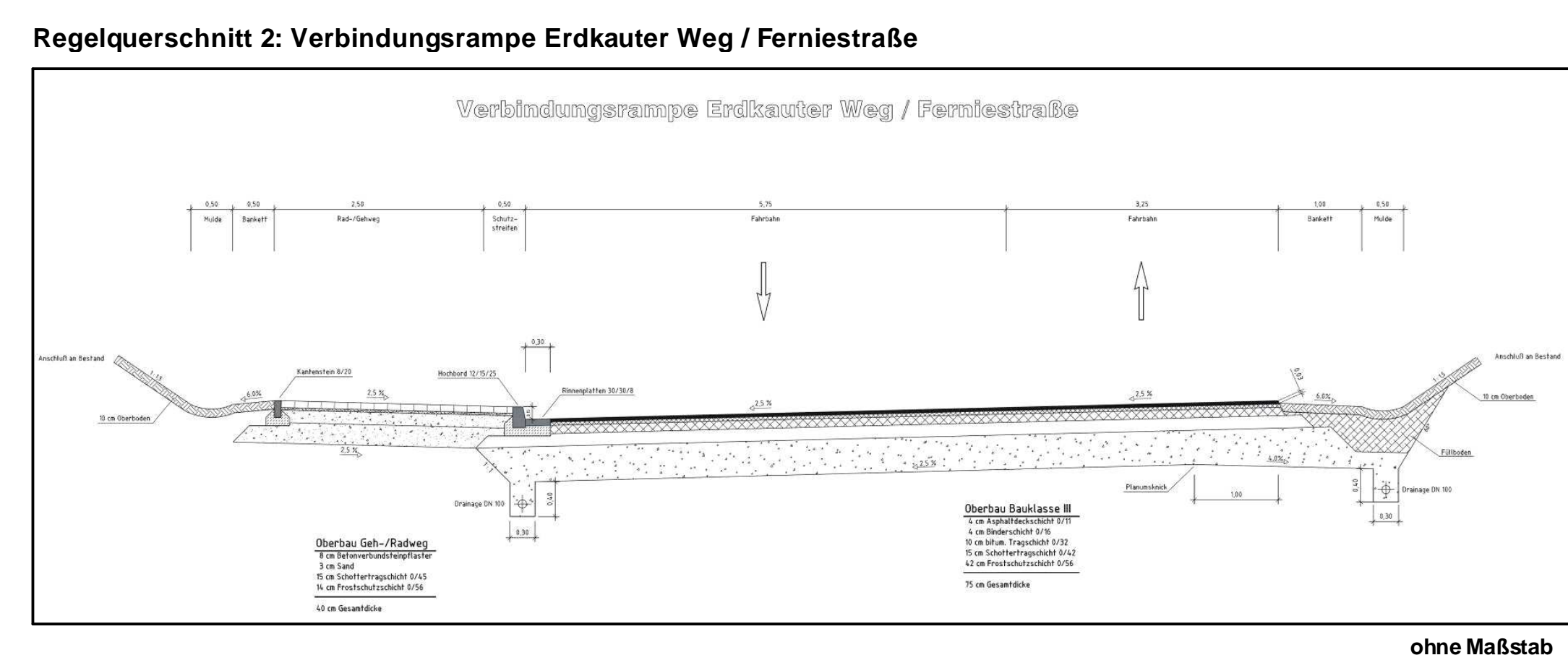
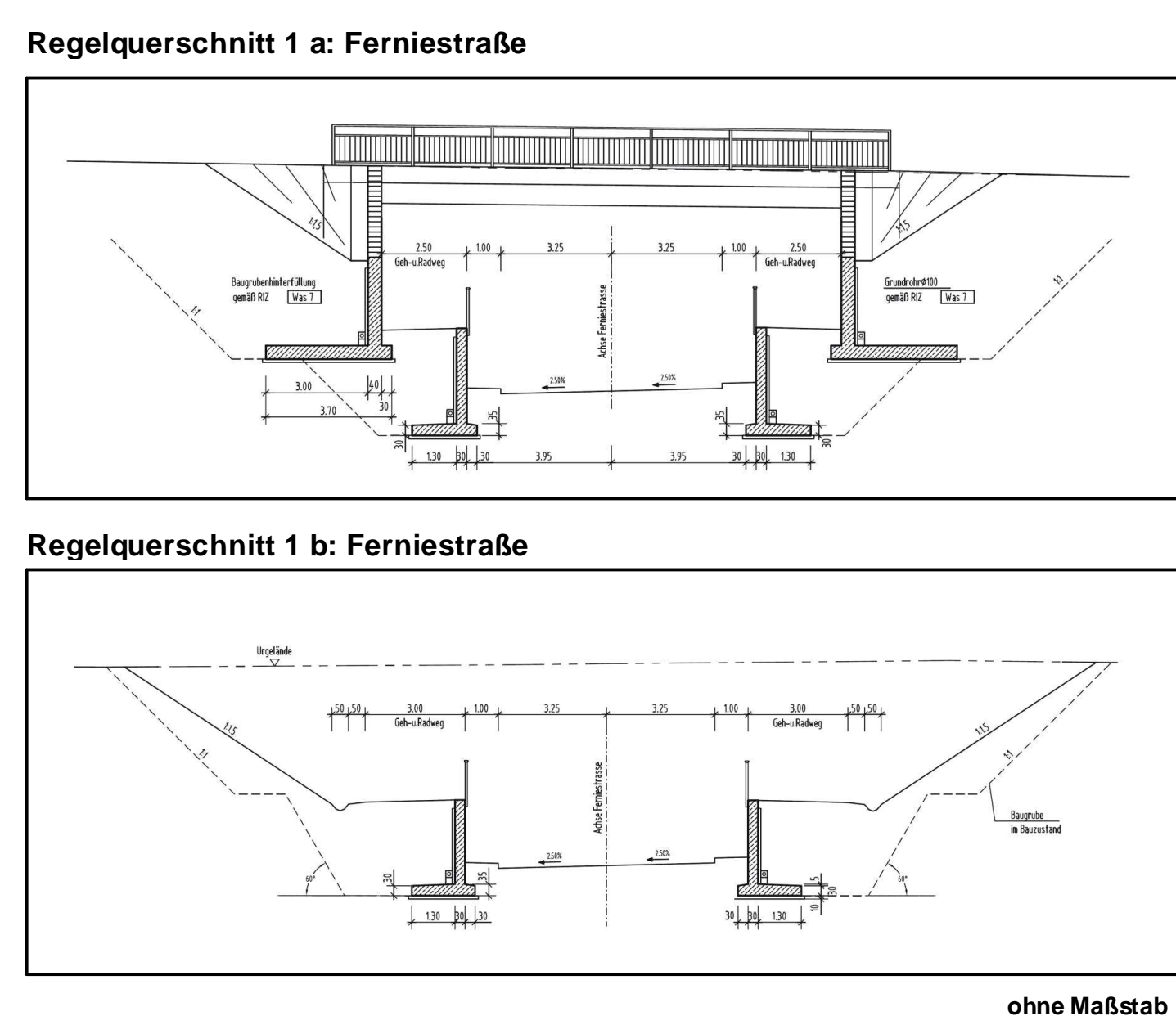
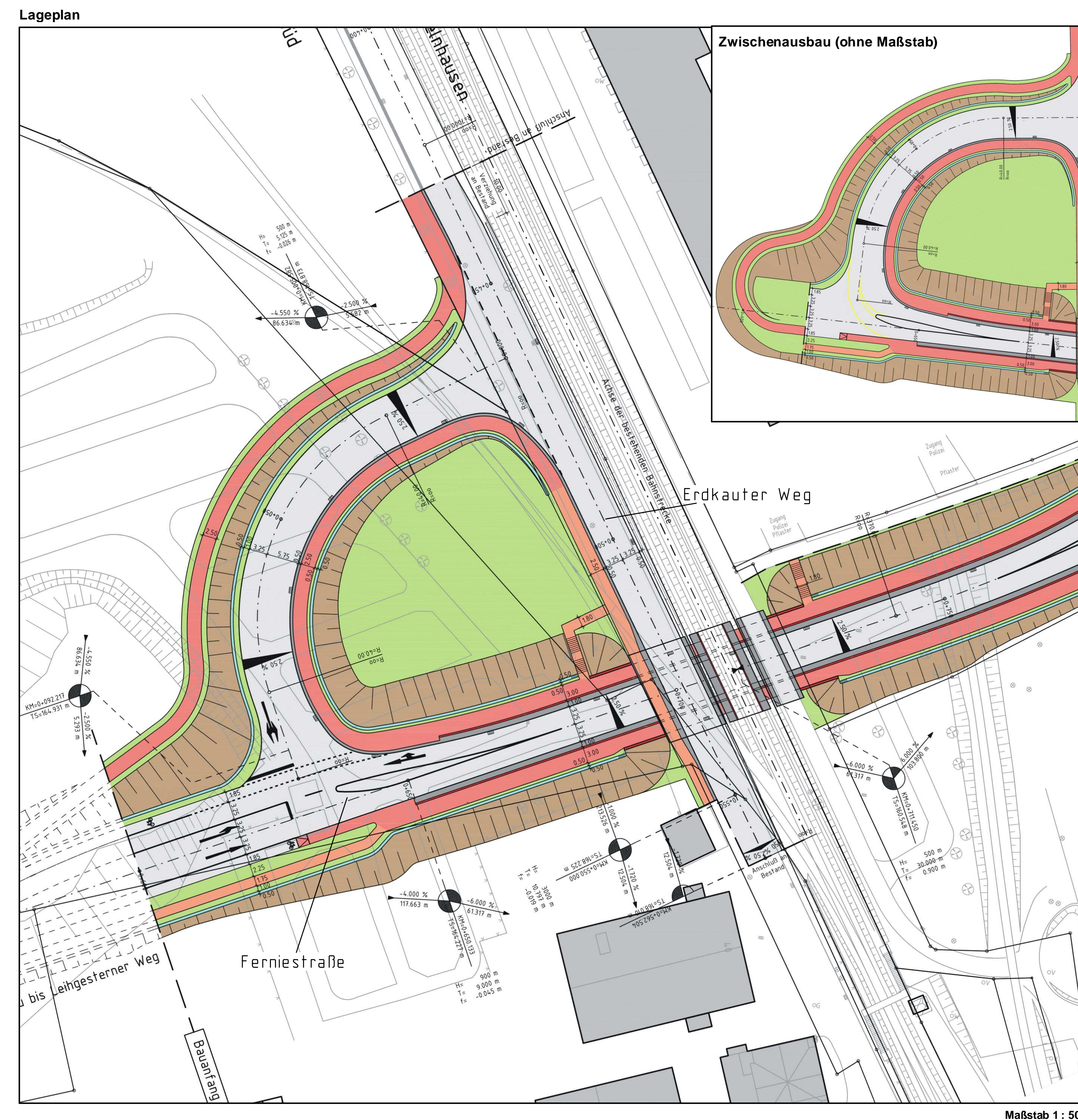
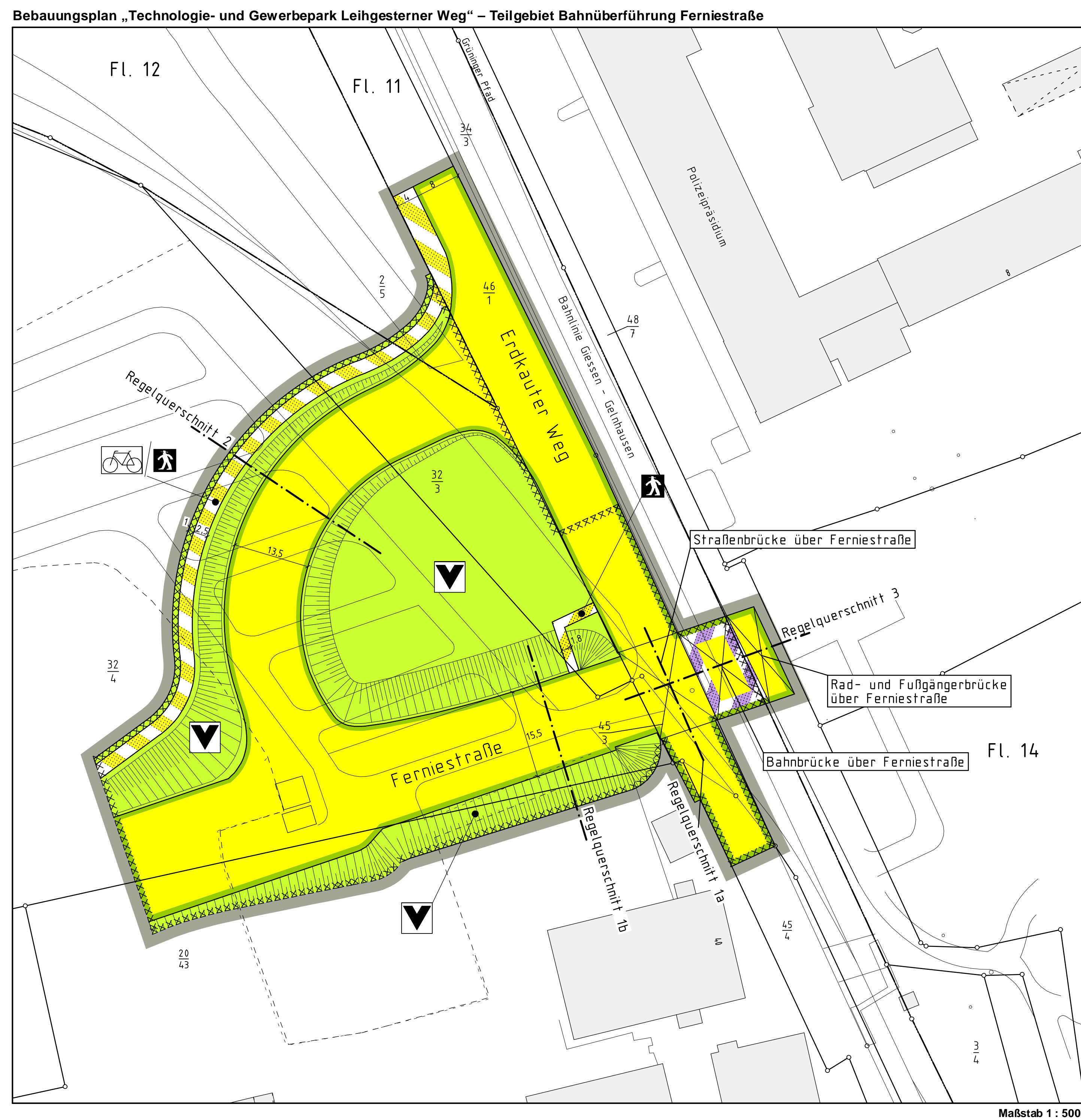


# Erläuternder Beiplan



- Zeichenerklärung zum Bebauungsplan**
- Verkehrsflächen**
    - öffentliche Verkehrsfläche
    - Straßenbegrenzungslinie
    - Brücke über Straße
    - Bahnbrücke über Straße
    - Verkehrsfläche besonderer Zweckbestimmung
    - Rad- / Fußweg
  - Grünflächen**
    - öffentliche Grünfläche
    - Zweckbestimmung Verkehrsgrün
  - Sonstige Planzeichen**
    - Grenze des räumlichen Geltungsbereiches des Bebauungsplanes
    - Umgrenzung von Flächen, deren Böden erheblich mit umweltgefährdenden Stoffen belastet sind (ge. § 9(5) Nr. 3 und 6 BauGB)
    - Böschungsbereich

- Zeichenerklärung zum Lageplan**
- Fahrbahn
  - Rinne
  - Gehweg
  - Rad- / Gehweg
  - Schutzstreifen
  - Grünfläche
  - Einschnittsböschung



M. 1 : 500



**Erläuternder Beiplan zum Bebauungsplan – Satzung**  
Nr. GI 04/21  
„Technologie und Gewerbepark Leihgesterner Weg Teilgebiet 1 – Bahnüberführung Ferniestraße“

Leitung: Auftraggeber: **Stadtplanungsamt Gießen**  
Bearbeitung: **Planungsbüro Holger Fischer**  
Konrad-Adenauer-Straße 16  
35440 Linden  
Tel.: 06403 9537 0, Fax: 06403 9537 30

Aufgabe: 29.05.2009  
Entwurf: 31.03.2010  
Gründat. zum Satzungsbeschluss: 29.04.2010  
Planunterlagen haben den jeweils gleichen Stand