













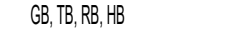









Universitätsstadt Gießen
Gemarkung Gießen


Zeichenerklärung


Planung

-  Fahrbahn Asphalt
-  Fahrbahn Pflaster
-  Schrammbord
-  Verkehrsmischfläche Pflaster
-  Gehweg Pflaster
-  Gehweg, Oberflächenanierung
-  Grünflächenergänzung
-  Grünfläche, Bestand
-  Zufahrt Pflaster
-  Beleuchtung
-  Straßenablauf 30/50
-  Findling
-  Laubbaum
-  Granitbord, Tiefbord, Rundbord, Hochbord
-  197.11 Baumkatasternummer

Bestand

-  vorh. Gasschieber
-  vorh. Fernwärmeschieber
-  vorh. Wasserschieber
-  vorh. Hydrant Unter-/ Überflur
-  vorh. Kabelschacht
-  vorh. Kanaldeckel
-  vorh. Einlauf 30/50; 50/50; rund
-  vorh. Straßennamenschild
-  vorh. Verkehrszeichen
-  vorh. Laubbaum
-  vorh. Bürgersteig Hinterkante
-  vorh. Findling
-  vorh. Lampe am Mast/freihängend
-  vorh. Mülleimer
-  vorh. Poller
-  vorh. Einfahrt/ Eingang

Projekt-Nr.: 23/3664	Planbezeichnung: Lageplan				
Datum: 08.11.2023	Projektleiter: Bier	Leistungsphase: 3 - Entwurfsplanung	Koordinatensystem: Gauß-Krüger	Vermessung: Stadt Gießen	
Maßstab: 1:250	CAD: Bier	Unterlage / Blatt-Nr.: 05-1.1	Höhensystem: NHN	August 2023	

 **Straßenbau der Stadt Gießen**
Sanierung der Mühlstraße in Gießen

Planverfasser: Ingenieurbüro Zick-Hessler
Im Nordpark 1 35435 Wettenberg
T +49 641 / 98441-0
info@zick-hessler.de
www.zick-hessler.de

 **ZICK-HESSLER**
INGENIEURE
Infrastruktur | Planung + Management

gez. Hessler
Unterschrift Wettenberg

Auftraggeber: Magistrat der Stadt Gießen
Berliner Platz 1
35390 Gießen

 **Gießen**

 **VORABZUG**
Unterschrift